

PASPORT A PROJEKT
SVISLÉHO DOPRAVNÍHO ZNAČENÍ
A DOPRAVNÍHO ZAŘÍZENÍ
OBCE HORNÍ DVOŘIŠTĚ

PasProRea s. r. o.,
Homole 198, 370 01 Homole
Zpracoval: Michal Šustek
Kontroloval: Jaroslav Nový

Datum: Únor 2014

PasProRea

Všeobecně:

Pasport a projekt svislého dopravního značení (dále jen SDZ) a dopravního zařízení (dále jen DZ) obce Horní Dvořiště je zpracován na základě objednávky od obce Horní Dvořiště.

Pasportem se rozumí zmapování stávajícího stavu SDZ a DZ, což by samo o sobě neřešilo dopravní situaci v obci.

Projektem se rozumí zhodnocení stávající dopravní situace a navržení vhodných opatření pro zajištění větší bezpečnosti a plynulosti silničního provozu a dále zahrnutí požadavků obce Horní Dvořiště.

Pasport a projekt řeší SDZ a DZ na komunikacích (místních i účelových) ve vlastnictví nebo správě obce Horní Dvořiště a v nezbytně nutných případech, také na komunikacích jiných správců (Ředitelství silnic a dálnic ČR, příslušné Správy a údržby silnic, sousední obce). Jedná se o návaznosti místní (účelové) komunikace s komunikacemi jiných správců. V těchto případech je řešeno dopravní značení i na komunikacích jiných správců (z důvodu nutnosti komplexního označení dané dopravní situace). Na základě požadavku silničního správního úřadu Kaplice nedojde k osazení SDZ P 2 na silnici III/16311.

Pasport SDZ a DZ obce Horní Dvořiště je rozdělen na tabulkovou a grafickou část.

Tabulková část obsahuje:

Kompletní informace o jednotlivých dopravních značkách i dopravním zařízení - pořadové číslo, číslo (např. P 4) dle vyhlášky č. 30/2001 Sb., kterou se provádějí pravidla provozu na pozemních komunikacích, lokalitu umístění, stav, údaje na SDZ, popis nosiče, stav nosiče.

Pro lepší přehled jsou barevně rozlišeny řádky se SDZ a DZ ve vlastnictví (správě) obce Přední Zborovice (bílá barva) a jiných vlastníků (správců) (šedá barva).

Pod pořadovým číslem uvedeným v tabulce jsou jednotlivé SDZ a DZ uvedeny také v grafické části.

Grafická část obsahuje:

V mapovém podkladu vycházejícím z pasportu místních komunikací jsou zakresleny a označeny číslem dle vyhlášky č. 30/2001 Sb., a pořadovým číslem dle tabulkové části svislé dopravní značky a dopravní zařízení a to vždy tak, aby byly nasměrovány ve směru jízdy.

Značky s proměnlivými informacemi jako např. E 13, IS 3b aj. jsou v grafické části zaneseny pouze symbolem, v tabulkové části jsou u konkrétní značky uvedeny skutečné údaje.

Závěrem:

Pasport a projekt SDZ byl zpracován tak, aby SDZ a DZ bylo v souladu s aktuálně platnými zákony, normami a technickými podmínkami s přihlédnutím k místní dopravní situaci pro zajištění větší bezpečnosti a plynulosti silničního provozu.

Legislativa:

- Zákon č. 361/2000 Sb., O provozu na pozemních komunikacích, ve znění pozdějších

předpisů

- Zákon č. 13/1997 Sb., O pozemních komunikacích, ve znění pozdějších předpisů
- Vyhláška č. 30/2001 Sb., kterou se provádějí pravidla o provozu na pozemních

komunikacích ve znění pozdějších předpisů

- Technické podmínky TP 65 - Zásady pro DZ na pozemních komunikacích II. vydání
- Technické podmínky TP 169 - Zásady pro označování dopravních situací na pozemních

komunikacích

LEGENDA - TABULKA SDZ

Stav DZ

- vyhovuje
- starý typ
- není
- poškozená
- špatný tvar křižovatky
- odstranit
- nahradit P 4 (vyhovuje)
- značka je instalována a vyhovuje TP
- značka je instalována, ale nevyhovuje TP
- značka není instalována
- značka je mechanicky poškozená, nevyhovuje TP
- zobrazený tvar na E 2b neodpovídá skutečnosti
- značka bude odstraněna
- vyměnit P 4 za P 6, P 4 vyhovuje (DZ lze použít na jiném místě)


Nosič

- BS
- NS
- NS-v
- NSV
- RO
- SEV
- SS
- (SS) NS
- SU
- SSt
- VO
- betonový sloup
- nový sloupek
- nový sloupek - výložník
- nový sloupek vysoký (nutno zachovat podchozí výšku 2,2 m)
- sloup rozhlasu
- sloup elektrického vedení
- stávající sloupek
- stávající sloupek nevyhovující, navržen nový sloupek
- speciální úchyt (zeď budovy apod.)
- stávající sloupek tenký
- sloup veřejného osvětlení

Stav nosiče

- vyhovuje
- bočně
- výškově
- starý typ
- vyvrácený
- umístění nosiče
- odstranit apod.

Barva buňky



- bílá barva buňky - správce komunikace je objednatel (město, městys, obec)



- šedá barva buňky - jiný správce (ŘSD nebo SÚS) než objednatel (obec)

Ostatní

- MK
- ÚK
- místní komunikace
- účelová komunikace

Tabulka SDZ a DZ obec Horní Dvořiště

poř. číslo	komunikace	číslo SDZ; DZ dle vyhlášky č. 30/2001	stav SDZ a DZ	údaj na SDZ	nosič	stav nosiče	poznámka/umístění
1	účelová komunikace	Z 11g	není				
2	účelová komunikace	Z 11g	není				
3	účelová komunikace	Z 11g	není				
4	účelová komunikace	Z 11g	není				
5	silnice III/16318	IS 12a	vyhovuje	HORNÍ DVOŘIŠTĚ	SS	vyhovuje	
6	silnice III/16318	B 20a	odstranit (vyhovuje)	40	SS		spolu s č. 5
7	silnice III/16318	IS 12b	vyhovuje	HORNÍ DVOŘIŠTĚ	SS	vyhovuje	
8	silnice III/16318	P 2	není		VO		před křižovatkou
9	MK	P 4	starý typ		(SS) NS	starý typ	
10	MK	A 22 + E 13	starý typ + není	KOMUNIKACE SE V ZIMĚ NEUDRŽUJE	(SS) NS	starý typ	
11	účelová komunikace	Z 11g	není				
12	účelová komunikace	Z 11g	není				
13	MK	P 4 + E 2b	starý typ + není		VO		
14	MK	P 4 + E 2b	není		VO		
15	silnice III/16311	P 4 + E 2b	vyhovuje + není		SS	vyhovuje	před rozdělení komunikací
16	silnice III/16318	P 2 + E 2b	vyhovuje + špatný tvar křižovatky		SS	vyhovuje	
17	silnice III/16318	P 2 + E 2b	není		NS		7 m před kašnou
18	účelová komunikace	B 1	zmenšená – vyhovuje		(SS) NS	vyvrácený (starý typ)	
19	MK	P 4	starý typ		(SS) NS	starý typ	10 m před stávající místo
20	silnice III/16318	P 2	není		NSV -v		5 m před křižovatkou
21	účelová komunikace	Z 11g	není				před výjezd z domu
22	účelová komunikace	Z 11g	není				
23	MK	P 4	není		NS		proti č. 24

Tabulka SDZ a DZ obec Horní Dvořiště

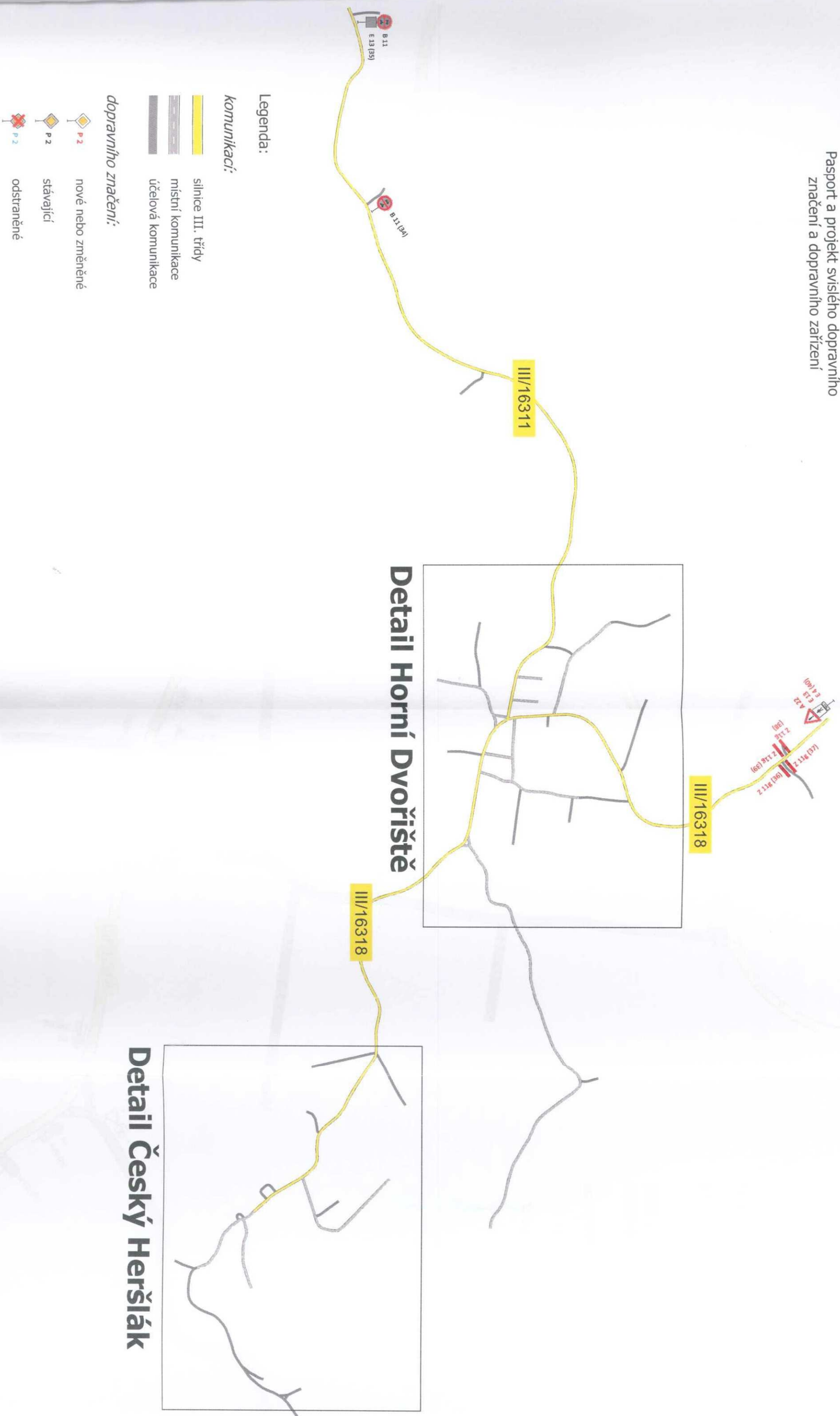
poř. číslo	komunikace	číslo SDZ; DZ dle vyhlášky č. 30/2001	stav SDZ a DZ	údaj na SDZ	nosič	stav nosiče	poznámka/umístění
24	MK	B 4 + E 13	odstranit (starý typ)	MIMO DOPRAVNÍ PRSLIHY	(SS)	odstranit	
25	silnice III/16318	P 2	není		NS		1 m před rozšíření
26	silnice III/16318	P 2 + E 2b	není		NS		před výjezd
27	MK	P 4 + E 2b	není		NS		1 m před el. kapličku
28	silnice III/16318	IS 12a	vyhovuje	HORNÍ DVOŘIŠTĚ	SS	vyhovuje	
29	silnice III/16318	IS 12b	vyhovuje	HORNÍ DVOŘIŠTĚ	SS	vyhovuje	
30	MK	P 4	není		NS		2 m před el. kapličku
31	MK	P 4	není		NS		roh domu
32	silnice III/16311	IS 12a	vyhovuje	HORNÍ DVOŘIŠTĚ	SS	vyhovuje	
33	silnice III/16311	IS 12b	vyhovuje	HORNÍ DVOŘIŠTĚ	SS	vyhovuje	
34	účelová komunikace	B 11	starý typ		SS	vyhovuje	
35	účelová komunikace	B 11 + E 13	vyhovuje	L. c. Kovářská	SS	vyhovuje	
36	účelová komunikace	Z 11g	není				
37	účelová komunikace	Z 11g	není				
38	účelová komunikace	Z 11g	není				
39	účelová komunikace	Z 11g	není				
40	silnice III/16318	A 22 + E 13 + E 4	není	chodec + 700 m	NS		50 m před ÚK
41	silnice III/16318	A 22 + E 13 + E 4	není	chodec + 700 m	NS		100 m před ÚK
42	silnice III/16311	A 22 + E 13	není	KOMUNIKACE SE V ZIMĚ NEUDRŽUJE			10 m za IS 12b
43	silnice III/16318	P 2 + E 2b	není		NS		před křižovatkou

Tabulka SDZ a DZ obec Horní Dvořiště – místní část Český Heršlák

poř. číslo	komunikace	číslo SDZ: DZ dle vyhlášky č. 30/2001	stav SDZ a DZ	údaj na SDZ	nosič	stav nosiče	poznámka/umístění
1	účelová komunikace	Z 11g	není				
2	účelová komunikace	Z 11g	není				
3	účelová komunikace	Z 11g	není				
4	účelová komunikace	Z 11g	není				
5	účelová komunikace	Z 11g	není				
6	účelová komunikace	Z 11a	není				
7	silnice III/16318	IS 12a	vyhovuje	ČESKÝ HERŠLÁK	SS	vyhovuje	
8	silnice III/16318	IS 12b	vyhovuje	ČESKÝ HERŠLÁK	SS	vyhovuje	
9	silnice III/16318	A 22 + E 4	vyhovuje	150 m	SS	vyhovuje	
10	silnice III/16318	P 2	vyhovuje		SS	vyhovuje	
11	MK	P 6	vyhovuje		SS	vyhovuje	
12	MK	P 6	není		VO		před křižovatkou
13	účelová komunikace	zrcadlo	není		NS		proti MK u rohu budovy
14	účelová komunikace	Z 11g	není				
15	účelová komunikace	Z 11g	není				
16	MK	P 2	není		NS		1 m před roh domu
17	MK	A 22 + E 4	vyhovuje	150 m	SS	vyhovuje	
18	MK	IS 12a	vyhovuje	ČESKÝ HERŠLÁK	SS	vyhovuje	
19	MK	IS 12b	vyhovuje	ČESKÝ HERŠLÁK	SS	vyhovuje	
20	účelová komunikace	B 4	starý typ		SS	vyhovuje	
21	účelová komunikace	B 1 + E 13	starý typ	NEPLATÍ PRO VOZIDLA ČD	SS	vyhovuje	
22	účelová komunikace	B 11 + E 13	vyhovuje	L. c. Solná	SS	vyhovuje	
23	účelová komunikace	Z 11g	není				
24	účelová komunikace	Z 11g	není				

Obec Horní Dvořiště

Pasport a projekt svislého dopravního značení a dopravního zařízení



Obec Horní Dvořiště

Pasport a projekt svíslého dopravního značení a dopravního zařízení



Legenda:

kommunikací:

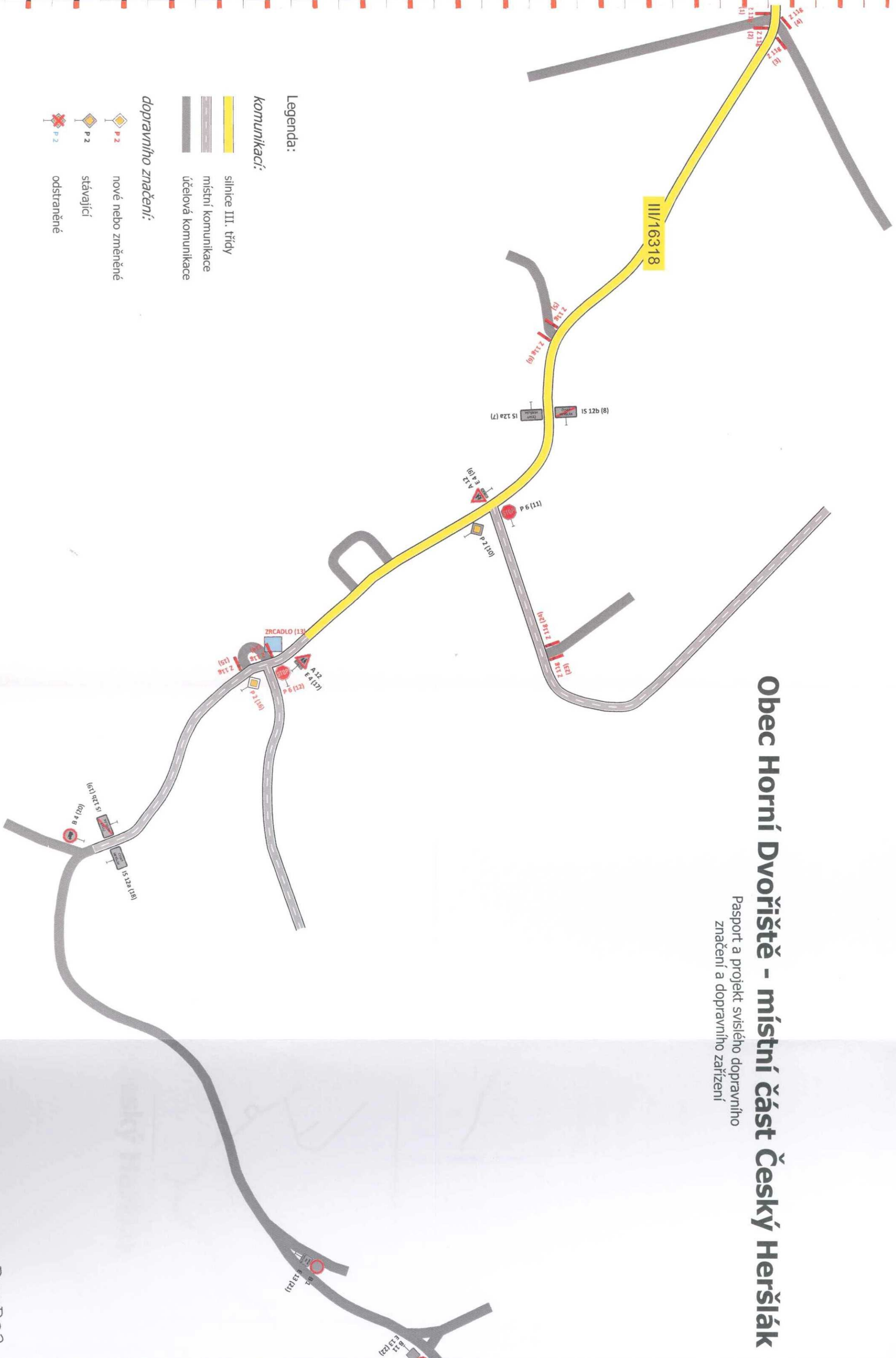
- silnice III. třídy
- místní komunikace
- účelová komunikace

dopravního značení:

- nové nebo změněné
- stávající
- odstraněné

Obec Horní Dvořiště - místní část Český Heršlák

Pasport a projekt svislého dopravního značení a dopravního zařízení



Legenda:

kommunikaci:

- silnice III. třídy
- místní komunikace
- účelová komunikace

dopravního značení:

- nové nebo změněné
- stávající
- odstraněné