

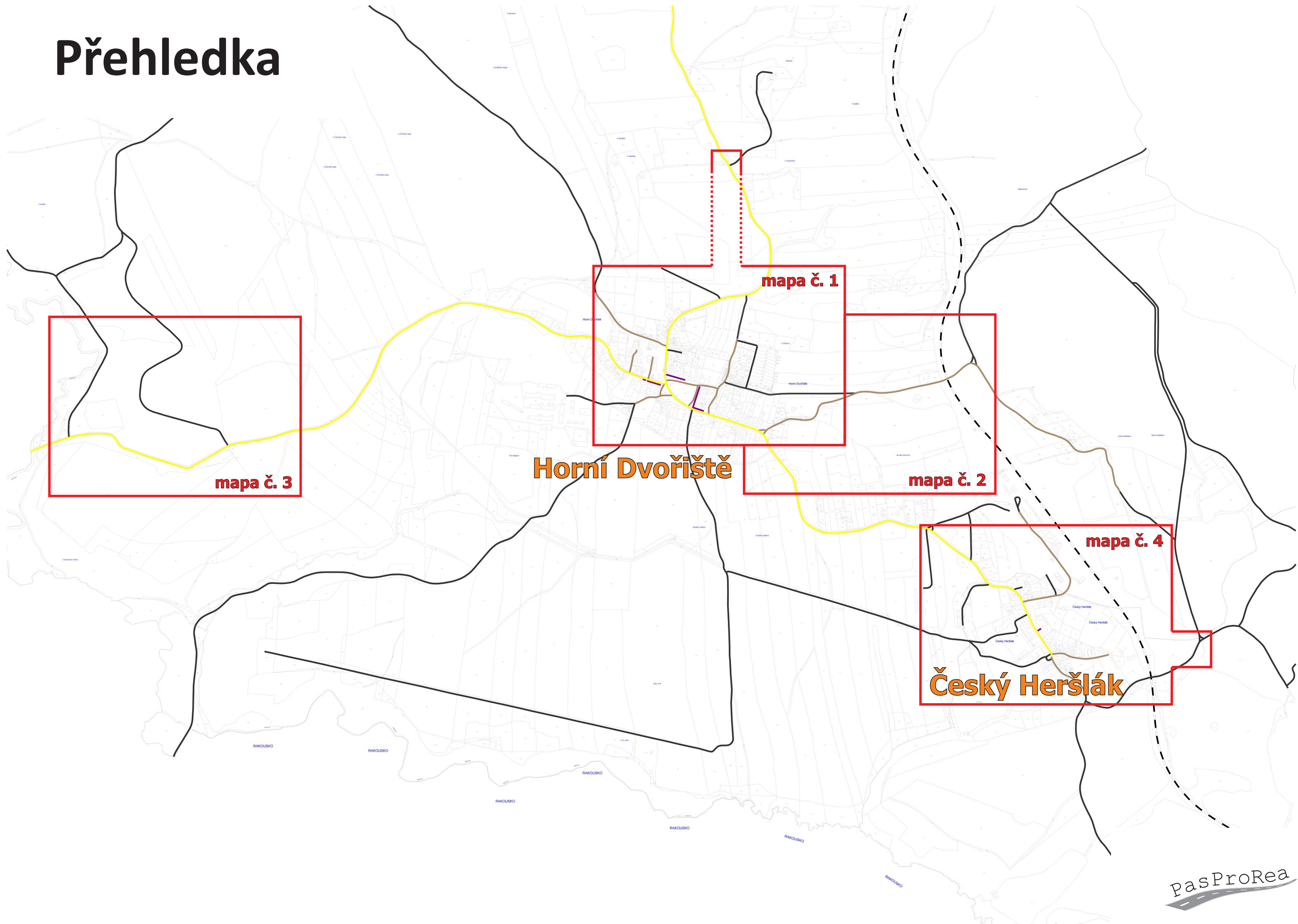
DOPLNĚNÍ PASPORTU A PROJEKTU
SVISLÉHO DOPRAVNÍHO ZNAČENÍ
A DOPRAVNÍHO ZAŘÍZENÍ
OBCE HORNÍ DVOŘIŠTĚ

GRAFICKÁ ČÁST

PasProRea s. r. o.,
Homole 198, 370 01 Homole
Zpracoval: Michal Šustek
Kontroloval: Jaroslav Nový

Datum: Září 2023

Přehledka



mapa č. 3

mapa č. 1

mapa č. 2

mapa č. 4

Horní Dvořiště

Český Heršlák

Obec Horní Dvořiště




Doplnění pasportu a projektu svislého dopravního značení a dopravního zařízení

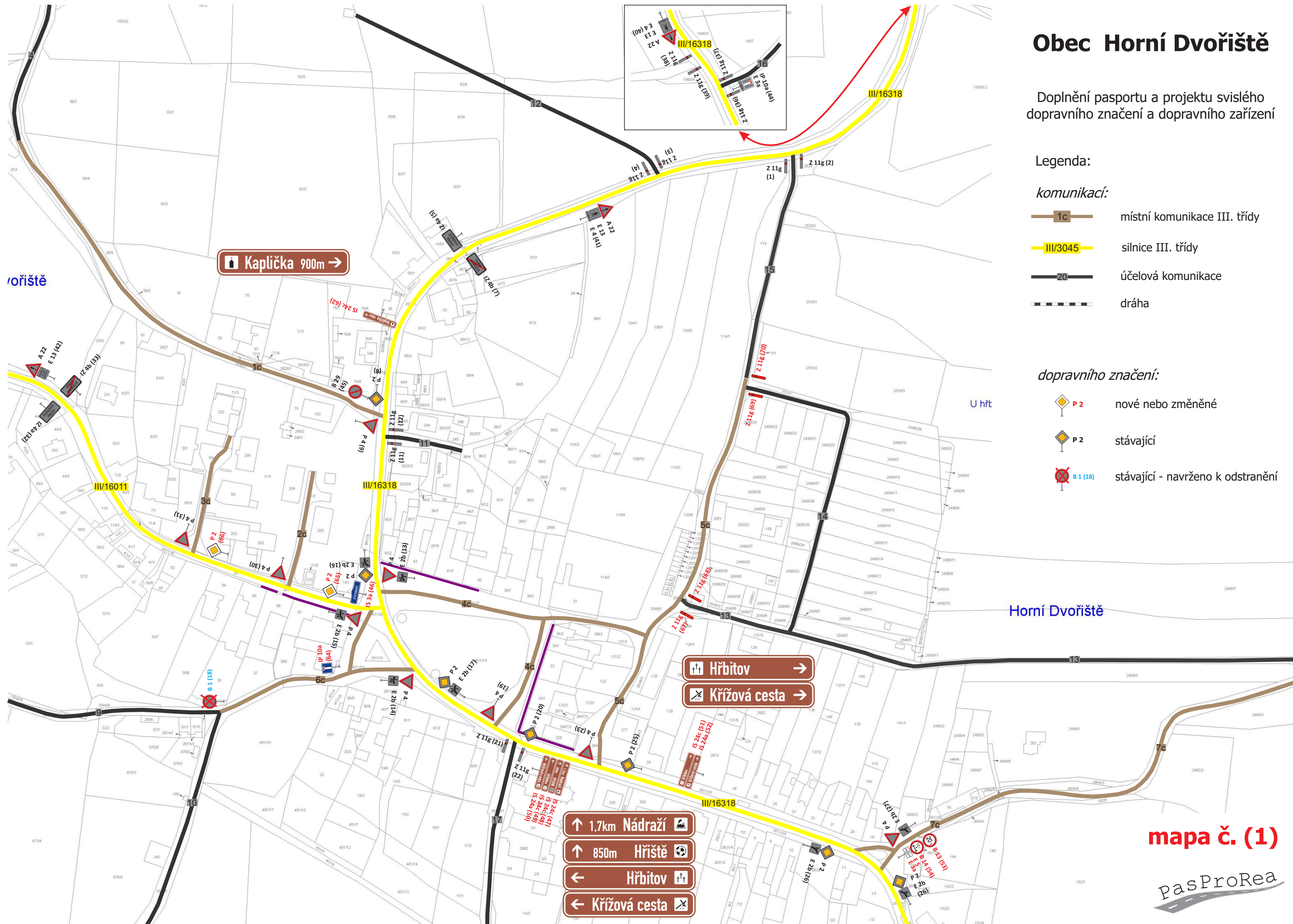
Legenda:





komunikací:

-  1c místní komunikace III. třídy
-  III/3045 silnice III. třídy
-  20 účelová komunikace
-  dráha

dopravního značení:

-  P 2 nové nebo změněné
-  P 2 stávající
-  B 1 (18) stávající - navrženo k odstranění



-  1,7km Nádraží
-  850m Hřiště
-  Hřbitov
-  Křižová cesta

mapa č. (1)





PasProRea

Obec Horní Dvořiště



Doplnění pasportu a projektu svislého dopravního značení a dopravního zařízení

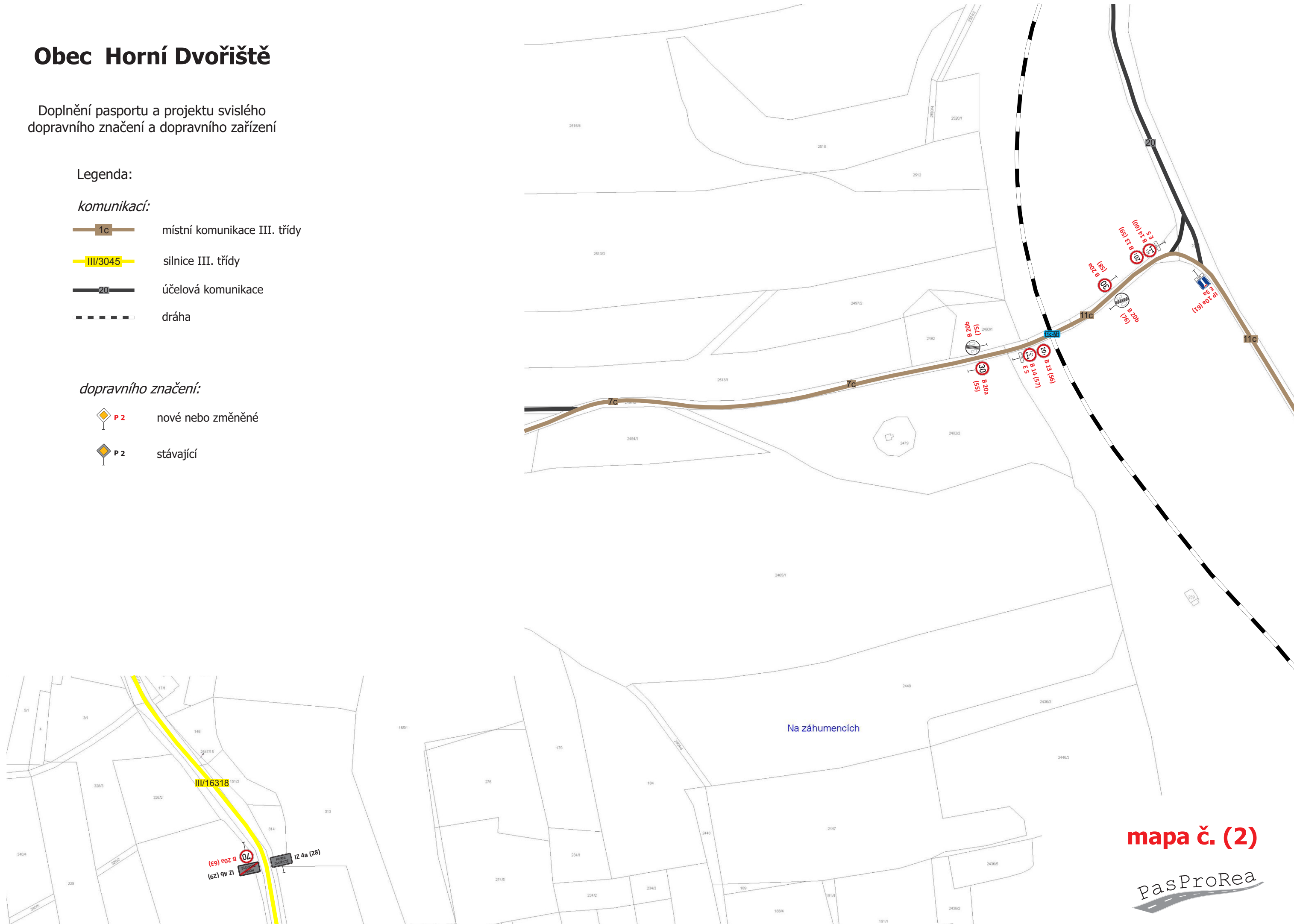
Legenda:

komunikací:

-  1c místní komunikace III. třídy
-  III/3045 silnice III. třídy
-  20 účelová komunikace
-  dráha

dopravního značení:

-  P 2 nové nebo změněné
-  P 2 stávající



mapa č. (2)

pasProRea

Obec Horní Dvořiště



Doplnění pasportu a projektu svislého dopravního značení a dopravního zařízení

Legenda:

komunikací:

-  1c místní komunikace III. třídy
-  III/3045 silnice III. třídy
-  20 účelová komunikace
-  dráha

dopravního značení:

-  P 2 nové nebo změněné
-  P 2 stávající



mapa č. (3)





PasProRea

Obec Horní Dvořiště místní část Český Heršlák



Doplnění pasportu a projektu svislého
dopravního značení a dopravního zařízení

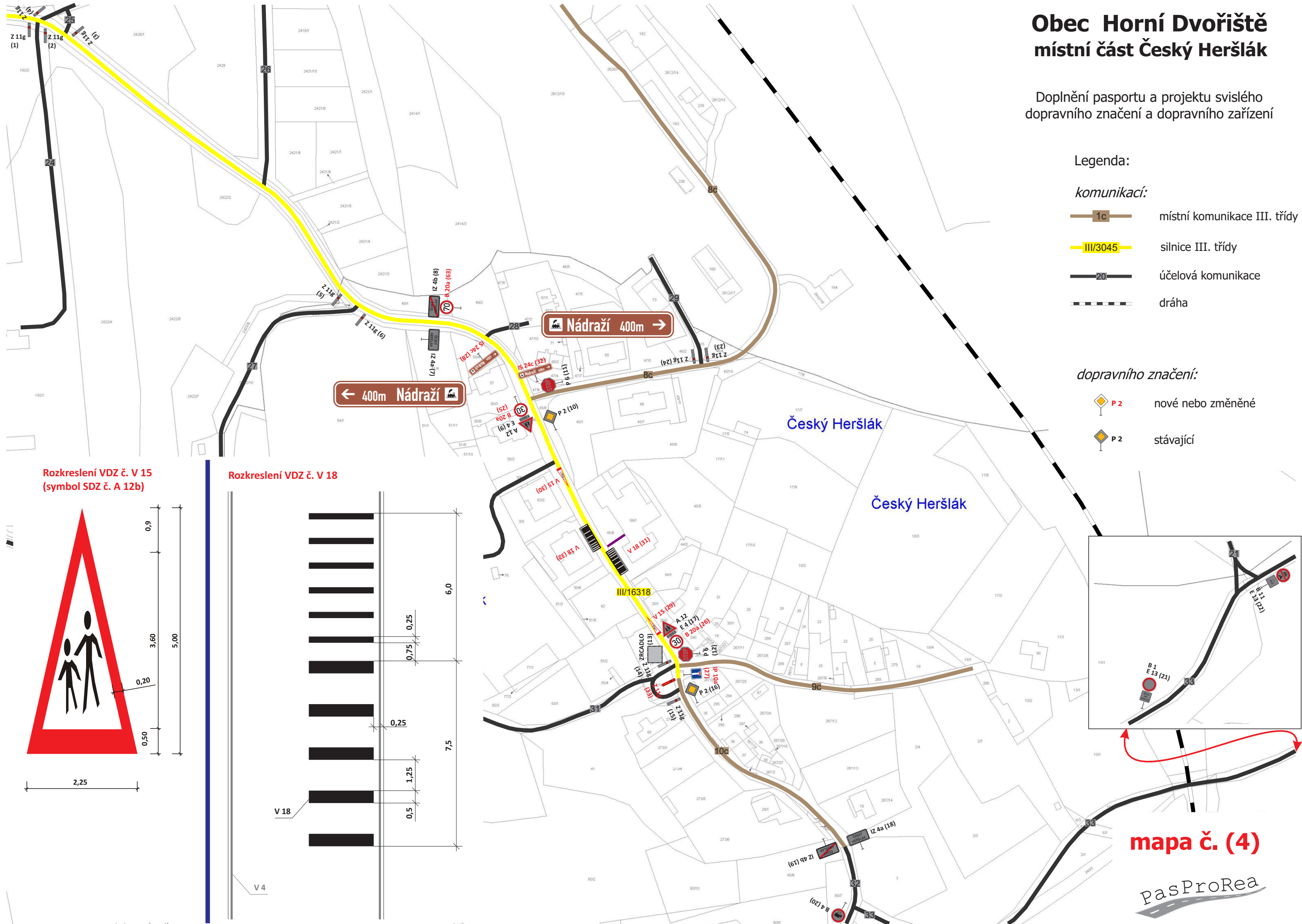
Legenda:

komunikací:

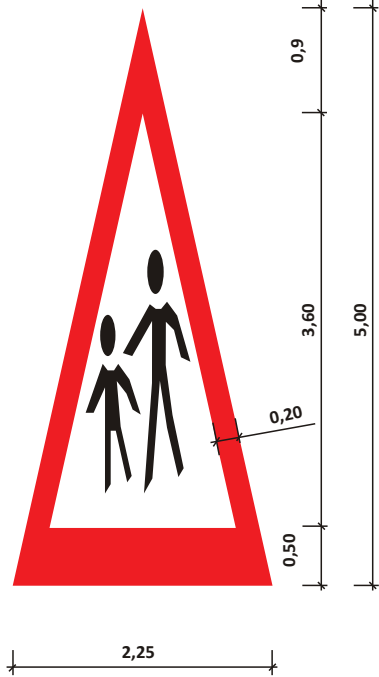
-  1c místní komunikace III. třídy
-  III/3045 silnice III. třídy
-  20 účelová komunikace
-  dráha

dopravního značení:

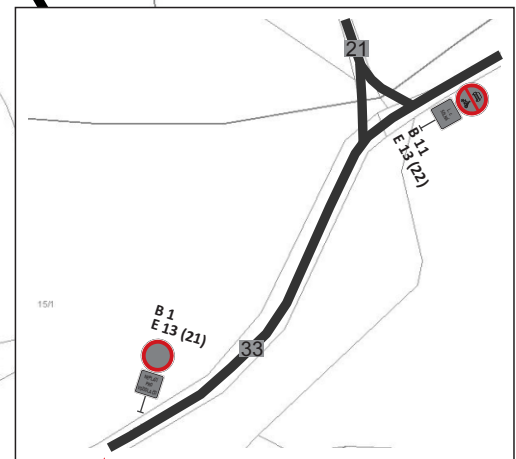
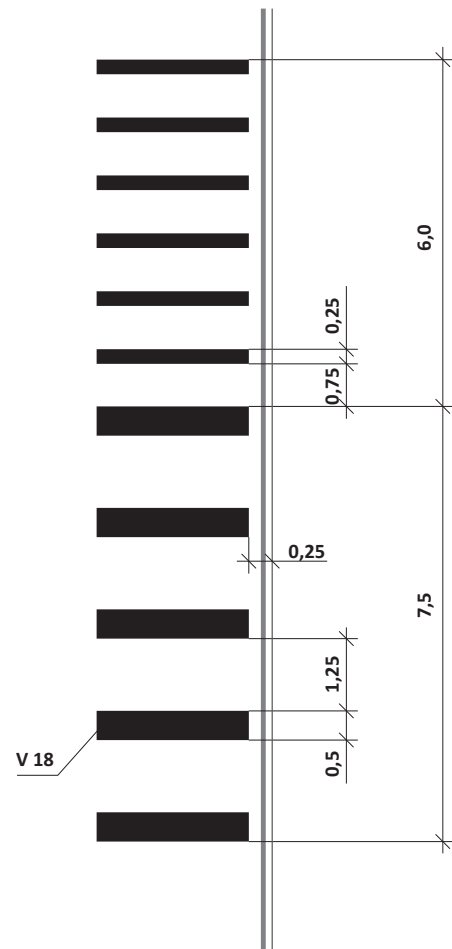
-  P 2 nové nebo změněné
-  P 2 stávající



Rozkreslení VDZ č. V 15
(symbol SDZ č. A 12b)



Rozkreslení VDZ č. V 18



mapa č. (4)

PasProRea