

DOPLNĚNÍ PASPORTU A PROJEKTU
SVISLÉHO DOPRAVNÍHO ZNAČENÍ
A DOPRAVNÍHO ZAŘÍZENÍ
OBCE HORNÍ DVOŘIŠTĚ

Městský úřad Kaplice

Odbor dopravy a silničního hospodářství
Dopravní značení schváleno (1)

Č.j.: *Me-ÚK/15768/2024*

Ze dne: *20. 4. 2024*

PasProRea s. r. o.,
Homole 198, 370 01 Homole
Zpracoval: Michal Šustek
Kontroloval: Jaroslav Nový

Datum: Září 2023

PasProRea

Všeobecně:

Doplnění pasportu a projektu svislého dopravního značení (dále jen SDZ) a dopravního zařízení (dále jen DZ) obce Horní Dvořiště je zpracováno na základě objednávky od obce Horní Dvořiště.

Pasportem se rozumí zmapování stávajícího stavu SDZ a DZ, což by samo o sobě neřešilo dopravní situaci v obci.

Projektem se rozumí zhodnocení stávající dopravní situace a navržení vhodných opatření pro zajištění větší bezpečnosti a plynulosti silničního provozu a dále zahrnutí požadavků obce Horní Dvořiště.

Pasport a projekt řeší SDZ a DZ na komunikacích (místních i účelových) ve vlastnictví nebo správě obce Horní Dvořiště a v nezbytně nutných případech, také na komunikacích jiných správců (Ředitelství silnic a dálnic ČR, příslušné Správy a údržby silnic, sousední obce). Jedná se o návaznosti místní (účelové) komunikace s komunikacemi jiných správců. V těchto případech je řešeno dopravní značení i na komunikacích jiných správců (z důvodu nutnosti komplexního označení dané dopravní situace). Na základě požadavku silničního správního úřadu Kaplice nedojde k osazení SDZ P 2 na silnici III/16311.

Doplnění pasportu SDZ a DZ obce Horní Dvořiště je rozděleno na tabulkovou a grafickou část.

Tabulková část obsahuje:

Kompletní informace o jednotlivých dopravních značkách i dopravním zařízení - pořadové číslo, číslo (např. P 4) dle vyhlášky č. 294/2015 Sb., kterou se provádějí pravidla provozu na pozemních komunikacích, lokalitu umístění, stav, údaje na SDZ, popis nosiče, stav nosiče.

Pod pořadovým číslem uvedeným v tabulce jsou jednotlivé SDZ a DZ uvedeny také v grafické části.

Grafická část obsahuje:

V mapovém podkladu vycházejícím z pasportu místních komunikací jsou zakresleny a označeny číslem dle vyhlášky č. 294/2015 Sb., a pořadovým číslem dle tabulkové části svislé dopravní značky a dopravní zařízení a to vždy tak, aby byly nasměrovány ve směru jízdy.

Značky s proměnlivými informacemi jako např. E 13, IS 3b aj. jsou v grafické části zaneseny pouze symbolem, v tabulkové části jsou u konkrétní značky uvedeny skutečné údaje.

Závěrem:

Doplnění pasportu a projektu SDZ a DZ bylo zpracováno tak, aby SDZ a DZ bylo v souladu s aktuálně platnými zákony, normami a technickými podmínkami s přihlédnutím k místní dopravní situaci pro zajištění větší bezpečnosti a plynulosti silničního provozu.

Legislativa:

- Zákon č. 361/2000 Sb., O provozu na pozemních komunikacích, ve znění pozdějších předpisů
- Zákon č. 13/1997 Sb., O pozemních komunikacích, ve znění pozdějších předpisů
- Vyhláška č. 294/2015 Sb., kterou se provádějí pravidla o provozu na pozemních komunikacích ve znění pozdějších předpisů
 - Technické podmínky TP 65 - Zásady pro DZ na pozemních komunikacích II. vydání
 - Technické podmínky TP 169 - Zásady pro označování dopravních situací na pozemních komunikacích

LEGENDA - TABULKA SDZ

Stav DZ

- | | |
|---------------------------|---|
| - vyhovuje | - značka je instalována a vyhovuje TP |
| - starý typ | - značka je instalována, ale nevyhovuje TP |
| - není | - značka není instalována |
| - poškozená | - značka je mechanicky poškozená, nevyhovuje TP |
| - špatný tvar křižovatky | - zobrazený tvar na E 2b neodpovídá skutečnosti |
| - odstranit | - značka bude odstraněna |
| - nahradit P 4 (vyhovuje) | - vyměnit P 4 za P 6, P 4 vyhovuje (DZ lze použít na jiném místě) |

Nosič

- | | |
|-----------|---|
| - BS | - betonový sloup |
| - NS | - nový sloupek |
| - NS-v | - nový sloupek - výložník |
| - NSV | - nový sloupek vysoký (nutno zachovat podchozí výšku 2,2 m) |
| - RO | - sloup rozhlasu |
| - SEV | - sloup elektrického vedení |
| - SS | - stávající sloupek |
| - (SS) NS | - stávající sloupek nevyhovující, navržen nový sloupek |
| - SU | - speciální úchyt (zeď budovy apod.) |
| - SSt | - stávající sloupek tenký |
| - VO | - sloup veřejného osvětlení |

Stav nosiče

- vyhovuje
- bočně
- výškově
- starý typ
- vyvrácený
- umístění nosiče
- odstranit apod.

Ostatní

- | | |
|------|----------------------|
| - MK | - místní komunikace |
| - ÚK | - účelová komunikace |

Tabulka SDZ a DZ obec Horní Dvořiště – doplnění září 2023


poř. číslo	komunikace	číslo SDZ; DZ dle vyhlášky č. 30/2001	stav SDZ a DZ	údaj na SDZ	nosič	stav nosiče	poznámka/umístění
18	ÚK 9	B 1	odstranit		(SS)	odstranit	
44	ÚK 16	IP 10a + E 3a	vyhovuje	120m	SS	vyhovuje	
45	MK 1c	B 29	vyhovuje		SS	vyhovuje	
46	silnice III/16011	IS 3a	není	STUDÁNKY	VO		
47	silnice III/16318	IS 24c ↑	není	1,7km Nádraží	VO		1. VO za křížením
48	silnice III/16318	IS 24c ↑	není	850m Hřiště	VO		spolu s č. 47
49	silnice III/16318	IS 24c ←	není	Hřbitov	VO		spolu s č. 47
50	silnice III/16318	IS 24a ←	není	Křížová cesta	VO		spolu s č. 47
51	silnice III/16318	IS 24c →	není	Hřbitov	VO		
52	silnice III/16318	IS 24a →	není	Křížová cesta	VO		
53	MK 7c	B 13	není	20t	NS		roh domu č. p. 47
54	MK 7c	B 14 + E 5 + E 3a	není	12t + 29t + 600m	SS		spolu s č. 53
55	MK 7c	B 20a	není	30	VO		20m před č. 56
56	MK 11c	B 13	není	20t	NS		5m před most
57	MK 11c	B 14 + E 5	není	12t + 29t	SS		spolu s č. 56
58	MK 11c	B 20a	není	30	NS		30m za č. 53
59	MK 11c	B 13	není	20t	NS		za křížení
60	MK 11c	B 14 + E 5	není	12t + 29t	SS		spolu s č. 59
61	MK 11c	IP 10a + E 3a	není	400m	NS		za křížení
62	silnice III/16318	IS 24a →	není	Kaplička 900m	VO		před č. 8
63	silnice III/16318	B 20a	není	70	(SS) NS	výškově	spolu s č. 29
64	MK 6c	IP 10a	není		NS		roh domu č. p. 70
65	silnice III/16011	P 2	není		NS		roh budovy
66	silnice III/16011	P 2	není		VO		
67	ÚK 13	Z 11g	není				
68	ÚK 13	Z 11g	není				

Tabulka SDZ a DZ obec Horní Dvořiště – doplnění září 2023

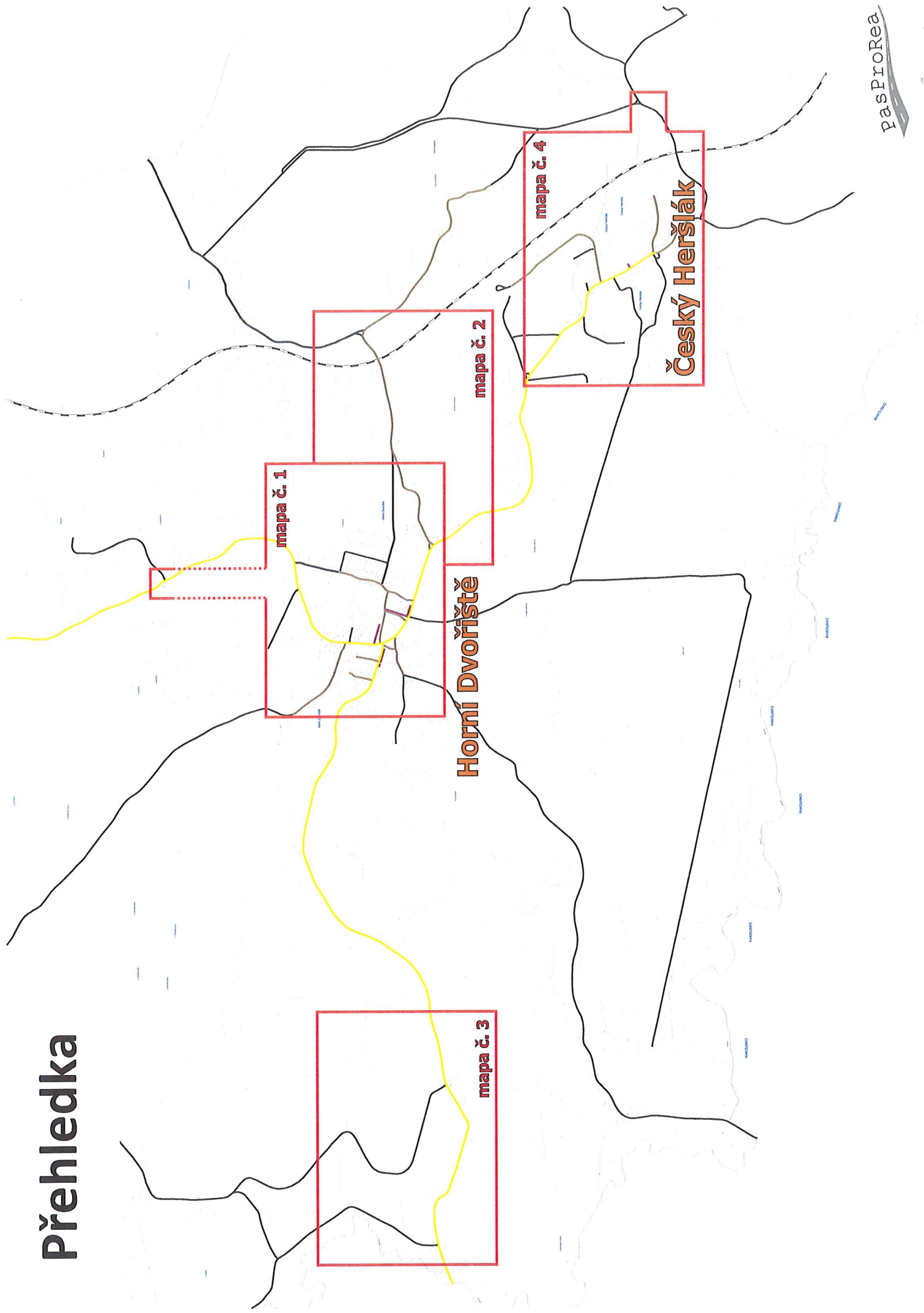
poř. číslo	komunikace	číslo SDZ; DZ dle vyhlášky č. 30/2001	stav SDZ a DZ	údaj na SDZ	nosič	stav nosiče	poznámka/umístění
69	ÚK 14	Z 11g	není				
70	ÚK 14	Z 11g	není				
71	ÚK 1	Z 11g	není				
72	ÚK 1	Z 11g	není				
73	ÚK 1	Z 11g	není				
74	ÚK 1	Z 11g	není				
75	MK 7c	B 20b	není	30	NS		proti č. 55
76	MK 11c	B 20b	není	30	NS		proti č. 58

Tabulka SDZ a DZ obec Horní Dvořiště – místní část Český Heršlák – září 2023

poř. číslo	komunikace	číslo SDZ; DZ dle vyhlášky č. 30/2001	stav SDZ a DZ	údaj na SDZ	nosič	stav nosiče	poznámka/umístění
25	silnice III/16318	B 20a	není	30	SS		spolu s č. 9
26	silnice III/16318	B 20a	není	30	SS		spolu s č. 17; ořezat větve
27	MK 9c	IP 10a	není		NS		před vjezd do domu č. p. 30
28	silnice III/16318	IS 24c ←	není	400m Nádraží	VO		VO před vjezd do domu č. p. 50
29	silnice III/16318	V 15 (symbol SDZ č. A 12b)	není				5m za č. 17
30	silnice III/16318	V 15 (symbol SDZ č. A 12b)	není				5m za UK 18
29	silnice III/16318	V 18	není				5m před východ ze školy
30	silnice III/16318	V 18	není				5m před východ ze školy
31	silnice III/16318	B 20a	není	70	(SS) NS	výškově	spolu s č. 8
32	silnice III/16318	IS 24c →	není	Nádraží 400m	VO		VO v křižovatce
33	ÚK 31	Z 11g	není				



Přehledka



mapa č. 1

Horní Dvořiště

mapa č. 3

mapa č. 2

mapa č. 4

Český Heršlák

**DOPLNĚNÍ PASPORTU A PROJEKTU
SVISLÉHO DOPRAVNÍHO ZNAČENÍ
A DOPRAVNÍHO ZAŘÍZENÍ
OBCE HORNÍ DVORIŠTĚ**

GRAFICKÁ ČÁST

PasProRea s. r. o.,
Homole 198, 370 01 Homole
Zpracoval: Michal Šustek
Kontroloval: Jaroslav Nový





Datum: Září 2023

Obec Horní Dvořiště

Doplnění pasportu a projektu svíselého dopravního značení a dopravního zařízení

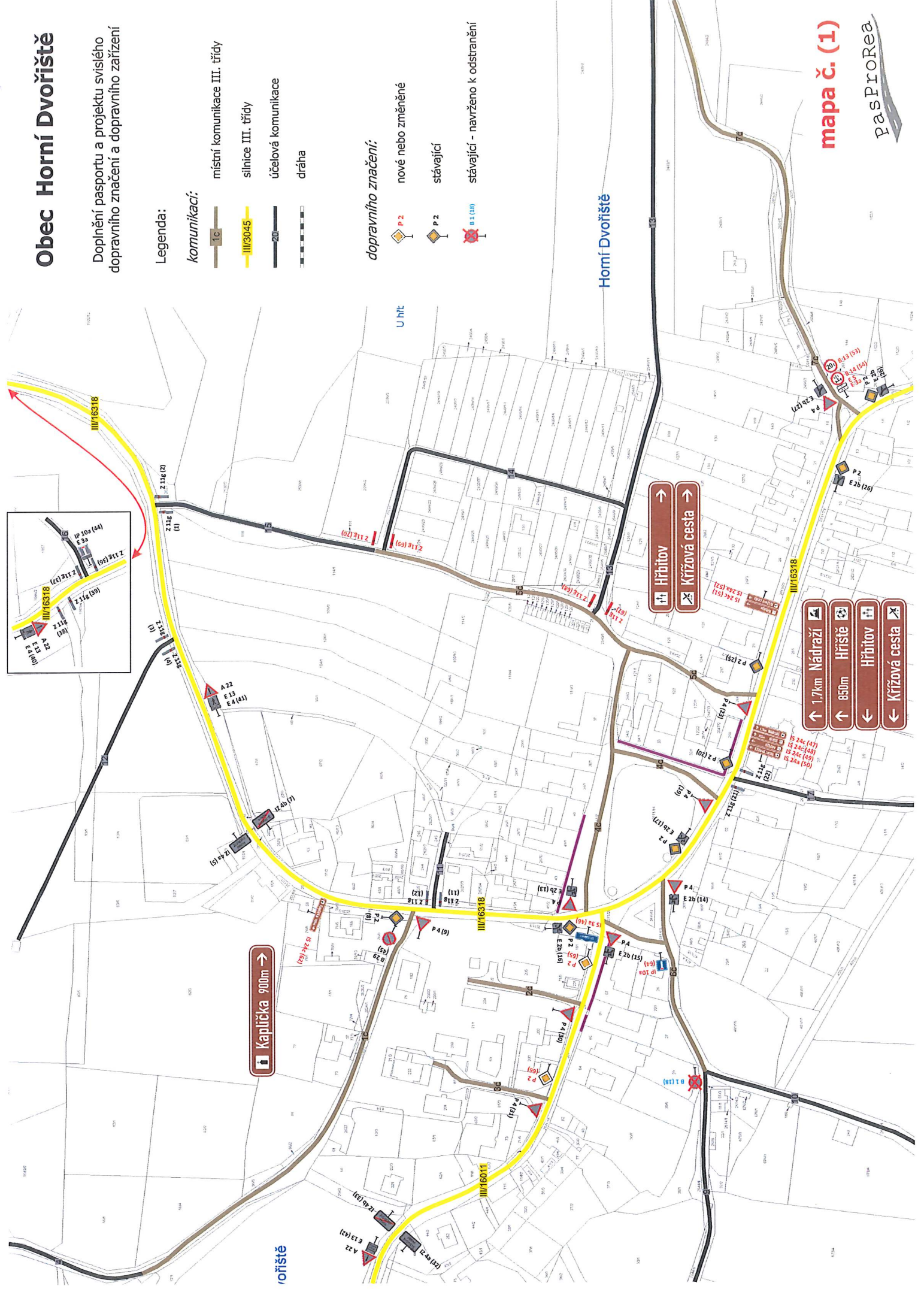
Legenda:

komunikací:

-  místní komunikace III. třídy
-  silnice III. třídy
-  účelová komunikace
-  dráha

dopravního značení:

-  nové nebo změněné
-  stávající
-  stávající - navrženo k odstranění



Kaplička 900m →

→ **Hřbitov**

→ **Křížová cesta**

← **1,7km Nádraží**

← **850m Hřiště**

← **Hřbitov**

← **Křížová cesta**

Horní Dvořiště

mapa č. (1)





pasProRea

Obec Horní Dvořiště



Doplnění pasportu a projektu svislého dopravního značení a dopravního zařízení

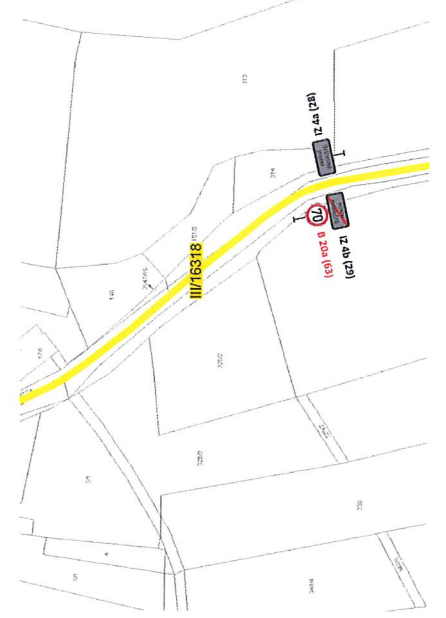
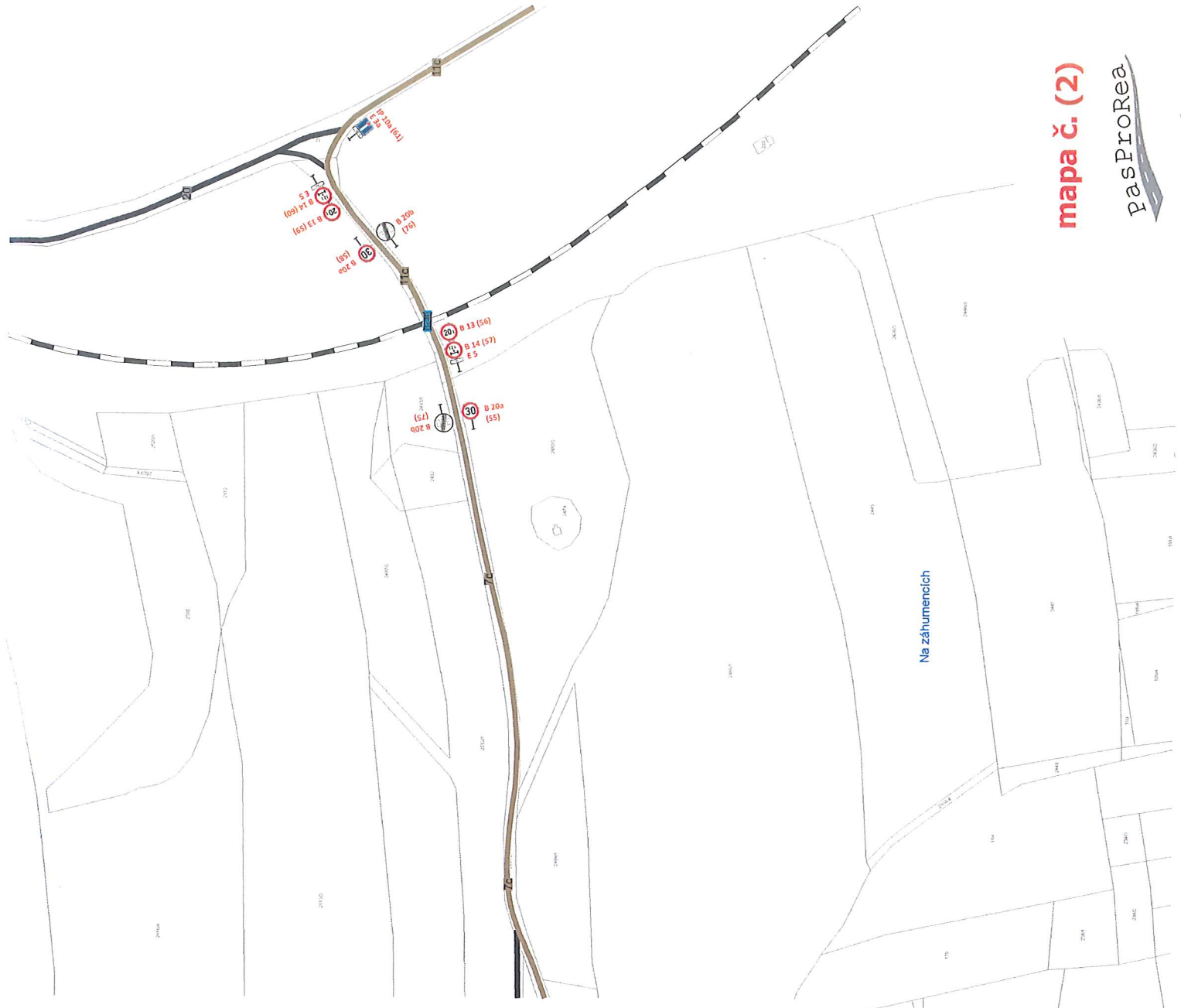
Legenda:

komunikací:

-  místní komunikace III. třídy
-  silnice III. třídy
-  účelová komunikace
-  dráha

dopravního značení:

-  nové nebo změněné
-  stávající







Obec Horní Dvořiště

Doplnění pasportu a projektu svislého dopravního značení a dopravního zařízení

Legenda:

komunikaci:

-  místní komunikace III. třídy
-  silnice III. třídy
-  účelová komunikace
-  dráha

dopravního značení:

-  nové nebo změněné
-  stávající



mapa č. (3)

pasProRea

Obec Horní Dvořiště místní část Český Heršlák

Doplnění pasportu a projektu svislého
dopravního značení a dopravního zařízení

Legenda:

komunikací:

IIIc místní komunikace III. třídy

III/S045 silnice III. třídy

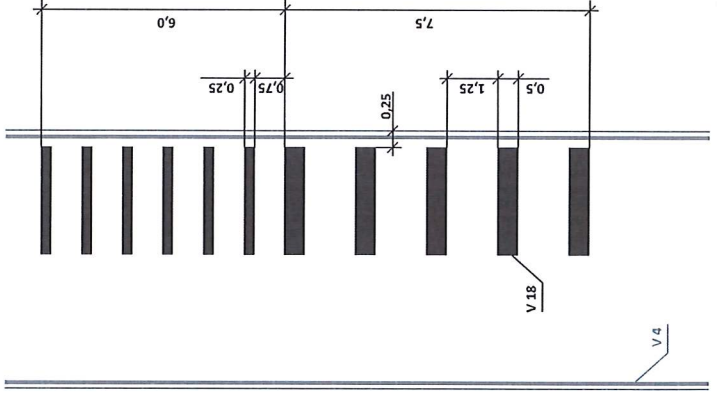
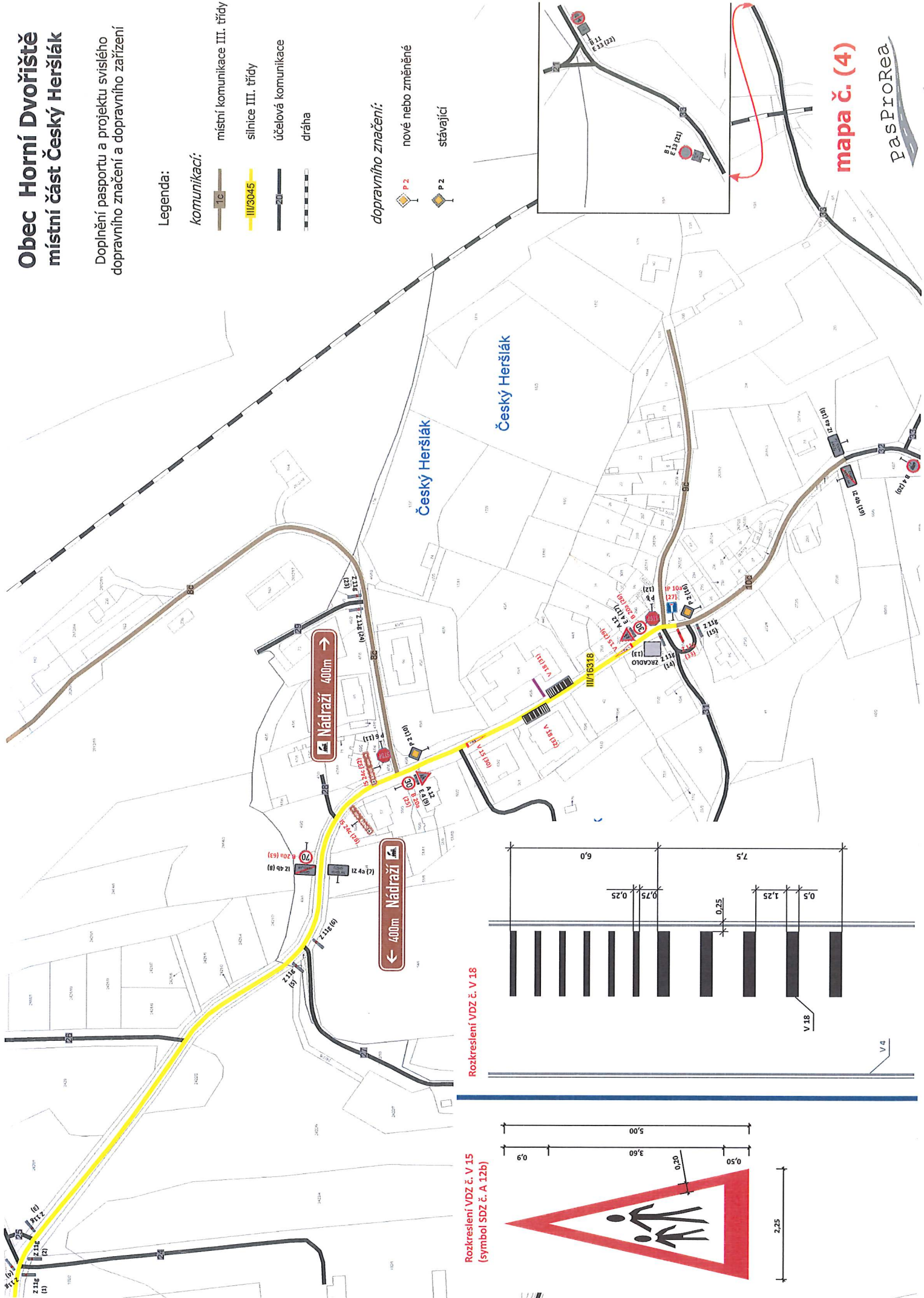
účelová komunikace

dráha

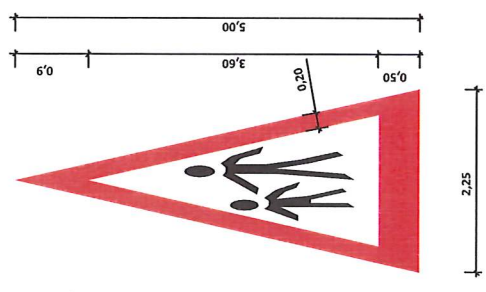
dopravního značení:

nové nebo změněné

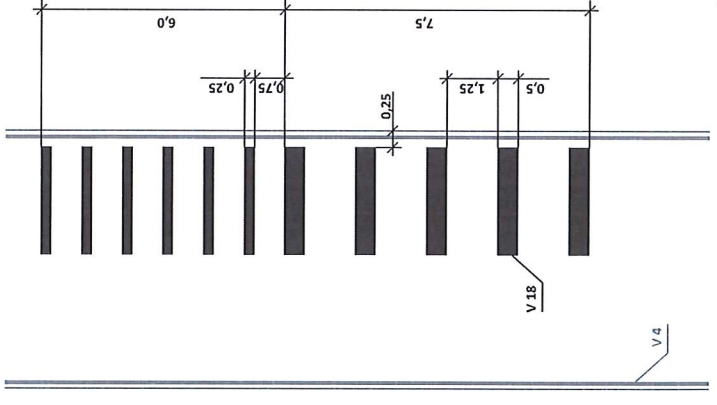
stávající



Rozkreslení VDZ č. V 15
(symbol SDZ č. A 12b)



Rozkreslení VDZ č. V 18



mapa č. (4)

